




## Программа индивидуального однодневного тура на джипе

### *Впадина Карагие -Бозжира (верхняя панорама) – Бозжира (нижняя или средняя панорма) – гора Бокты - Урочище Кызылкуп*

<p><b>В 08..00</b> отправление из города Актау:  <b>Впадина Карагие</b>– самая глубокая сухая впадина в Казахстане (132 метра ниже уровня мирового океана). Протянулась с северо-запада на юго-восток полуострова Мангистау и является частью Карагие-Каракольского заказника.          Манит к себе туристов не только своей уникальной красотой, но и происхождением.          В наследие от древнего и могучего океана Тетис, в недрах впадины содержится огромное количество различных полезных ископаемых.</p>		<p><b>СТОИМОСТЬ</b></p> <p><b>Машина (джип) 105 000 тг- 1 день</b></p> <p><b>Стоимость на человек при размещении в машине 3 человека 35 000 тг</b></p>	<p><b>ПРИМЕЧАНИЕ</b></p> <p><b>В стоимость входит:</b>          - водитель – проводник;          - комфортабельный транспорт (джип);          - страховой полис;</p>
<p><b>Панорамы Бозжиры.</b>          Одно из самых популярных мест плато Устюрт – долина Бозжира с невероятными каменными формами. Когда края плато разрушаются, они оставляют после себя причудливые скальные образования. Их так и называют: останцы. Каждому путешественнику они напоминают различные предметы. Для туристов открыта всего пара маршрутов по наиболее ярким и доступным для транспорта объектам Устюрта. Остальное – загадка, ожидающая первооткрывателей и исследователей</p> <p><b>Бозжир</b>верхняя часть</p>		<p><b>Стоимость на человек при размещении в машине 4 человека 26 250 тг</b></p>	<p><b>Для комфорта и безопасности в машине размещается 3 человека ,но в случае если все стройные и согласны ехать в четвером , то мы идем навстречу и</b></p>

<p><b>Бозжира</b>– участок чинка (борта) Устьюрского плато, где Мать – Природа дала полную свободу своей фантазии, сотворив неземной ландшафт в белых тонах. Небольшая бозжиринская долина окружена с трех сторон амфитеатром природных причуд. Здесь все белое: каньоны, пики, горы-башни, горы замки, горы-юрты. Причудливые останцы, как безмолвные стражи всматриваются в мглистую даль, храня покой величественного символа Мангистау – гигантской каменной юрты. Ее единственный хозяин – одинокий ветер, заунывно поющий степные песни бескрайным небесам.</p> <p><b>Бозжирасредняя или нижняя часть</b></p>		<p><b>садим 4 человека в машину. Питание не входит в стоимость!!!</b></p> <p><b>Можно организовать за дополнительную плату (ланчбоксы)</b></p>
<p>Местные останцовые горы обладают удивительной особенностью с разных точек осмотра изменять свои очертания до неузнаваемости. <b>Гора Бокты</b> как раз из таких. Она располагается на ровной как стол глинистой поверхности – такыре. С одной стороны – это гигантская перевернутая вверх килем лодка с заросшим темно-бурыми водорослями дном и белоснежными бортами, очерченными красно-желтой ватерлинией. С другой – величественная нерукотворная пирамида. Самое удивительное здесь – это мел красного цвета. Гора Бокты изображена на 1000 тенговой купюре старого образца Национального банка Казахстана</p>		
<p><b>Урочище Кызылкуп</b> получило название от водохранилища Кызылкуп, которое находилось в северо-восточной части урочища. Урочище находится с северной стороны от горы Бокты.</p> <p>Протяженность урочища Кызылкуп с востока на запад более 10 километров, с севера на юг урочище протянулось более чем на 8 километров.</p> <p><b>Кызылкуп</b> – необычное сочетание мела разных цветов. Размытые горизонты мела с красными прослоями радуют глаз</p> <p><b>Возвращение в Актау в 23.30 (ориентировочно)</b></p>		

*Дорога по маршруту: асфальт, грунт, грейдер.*

*Общий пробег по туру: 700*

*Предусмотрены фотоостановки и пешие прогулки для ознакомления с объектами.*



**"AKTAUCITYTOUR"**

**Адрес: г. Актау, 5 мкр., 36 дом. 2 кв.**

**Моб +77029006315 (Viber, WhatsApp)**

**Тел: +7(7292) 50-63-15**

**Е-mail: [aktaucitytour@gmail.com](mailto:aktaucitytour@gmail.com)**